



Інтернет на користь: онлайн-ресурси для вивчення географії

Мандрувати планетою віртуально, навчатися, змагатися, перемагати


*Ірина Курганова
вчитель географії*

КЗ «Вінницький ліцей №31»

*Розум полягає не лише у знанні,
але й у вмінні застосовувати ці
знання.*

Аристотель








Важливим орієнтиром у роботі сучасного вчителя географії має стати формування в учнів картознавчої компетентності.



Картографічна грамотність потрібна сучасній людині не менше, ніж комп'ютерна.



Сформувати картографічну компетентність в умовах дистанційного навчання допоможуть онлайн-ресурси:

- 
- 
- **Seterra Online:** онлайн-гра, що є лідером за популярністю у світі
 - **World Map Quiz:** мобільний додаток для опанування географічної номенклатури
 - **«Сім чудес України»:** добірка відеоматеріалів про визначні місця України

Seterra Online:

онлайн-гра, що є лідером за популярністю у світі

Seterra Online

Граючись, можна у цікавий спосіб запам'ятати розташування країн та їх столиць, пам'ятки, прапори, номенклатуру від найбільш визначних географічних об'єктів до найдрібніших.

The screenshot shows the Seterra Online website interface. At the top, there is a dark blue header with the 'Seterra' logo in yellow and white. To the right of the logo is a search bar labeled 'Search Seterra' and a user profile section for 'kuzpanova230@gmail.com' with a 'Log out' link. Below the header, there is a navigation menu with links for 'Україна', 'Європа', 'Північна Америка', 'Південна Америка', 'Африка', 'Азія', 'Австралія', and 'Світ'. The main content area is titled 'Seterra Географія' and features a 'Початок гри як обраний' button and a 'Початок гри як новий' button. Below this, the 'Європа' section is displayed, showing a grid of map thumbnails for different European countries: 'Європа: Країни', 'Європа: Країни (Міста-Варта)', 'Європа: Країни', 'Європа: Страны (Складні міста)', and 'Європа: Метро'. On the right side of the interface, there is a sidebar with a 'My Account' section containing links for 'My Custom Quizzes' and 'My Recent Scores'. Below this, there is a featured quiz titled 'Україна: Період Незалежності - Європа' with a thumbnail image of a person holding a Ukrainian flag. At the bottom of the sidebar, there is another map thumbnail.

«Сім чудес України»:

добірка відеоматеріалів про визначні місця України

«7 чудес України»

*Задум — показати
Україну з боку
непересічності та
унікальності у
природному та історико-
культурному форматі.*

7 чудес України

Номінації · Регион · Відео · Новини · Про проект · Ініціатор

Вітання!

7 чудес України

Переможці

Київ / Архітектурний комплекс, Заповідник

Києво-Печерська Лавра™

Сьогодні Національний Києво-Печерський історико-культурний заповідник – найбільший музейний комплекс України, де зосереджено 144 споруди...

Хмельницький / Архітектурний комплекс

Місто Кам'янець

Кам'янець-Подільський хоч не є обласним центром, проте

Свіжі новини

- «7 чудес України: малі батьківщини великих українців»: українська авіація вже триває.
19 лютого 2022
- «7 чудес України: малі батьківщини великих українців» – термін подвійної промовчівки продовжено.
19 лютого 2022
- Стартував новий етап «7 чудес України: малі батьківщини великих українців» – унікальний конкурс.
4 лютого 2022
- Микола Томечко анонсував

World Map Quiz:

мобільний додаток для опанування географічної номенклатури

Мобільний застосунок, який у цікавий спосіб дозволить школярам освоїти географічну номенклатуру до найменших деталей



Навчати дистанційно - це

- розуміти потреби учнів
- оптимізувати навчальний матеріал
- змінювати методи та прийоми
- пам'ятати про індивідуальний підхід
- піклуватися про здоров'я



*Дякую
за увагу!*

